

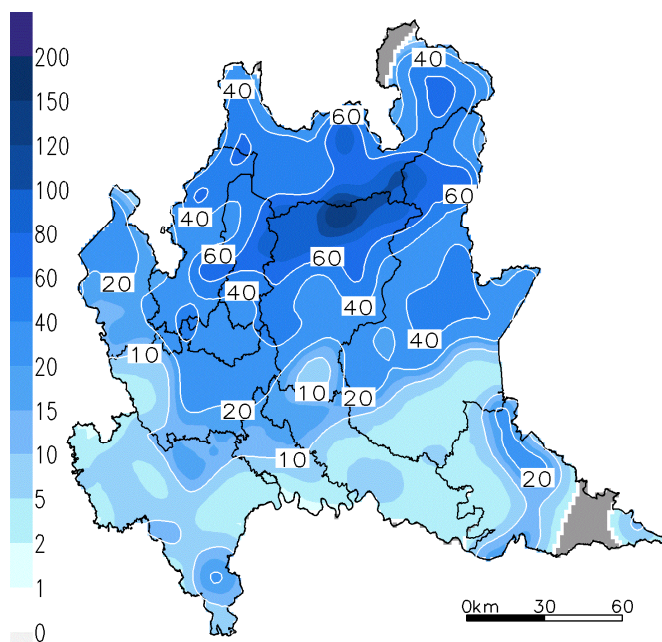
LA SETTIMANA DAL 16 APRILE 2012 AL 22 APRILE 2012

Altra settimana primaverile fresca e complessivamente perturbata. Anche questa settimana la nostra regione si è trovata sotto la diretta influenza di correnti fredde ed instabili in cui si sono inseriti alcuni impulsi perturbati il più organizzato dei quali ha attraversato la Lombardia tra **mercoledì 18 e giovedì 19**. Nei **pros-simi giorni** tempo in graduale miglioramento con sensibile incremento delle temperature che raggiungeranno, nelle massime, valori elevati per il periodo tra venerdì 27 e domenica 29.

PROV	ALT. SLM [m]	STAZIONE	Tx ass [°C]	g Tx ass	Tn ass [°C]	g Tn ass	Tx med [°C]	Tn med [°C]	Rtot [mm]	Ngp	VVmax [m/s]	g VVmax
BG	211	Bergamo	19,5	21/4	6,0	18/4	16,5	7,4	37,6	6,0	5,8	18/4
BG	591	Clusone	17,6	21/4	1,8	21/4	13,5	3,3	66,6	6,0	-	-
BG	700	Cornalita	15,9	21/4	1,1	21/4	12,5	2,8	80,8	6,0	4,6	21/4
BG	197	Sarnico	18,6	21/4	5,7	21/4	15,8	8,0	30,8	5,0	-	-
BS	93	Bargnano	20,2	21/4	4,1	21/4	17,3	7,8	14,6	5,0	-	-
BS	125	Brescia	20,9	21/4	5,5	21/4	17,5	8,4	13,0	5,0	4,1	18/4
BS	362	Capo di ponte	18,6	21/4	2,3	17/4	15,7	4,6	37,2	5,0	-	-
BS	222	Darfo	20,2	21/4	4,7	17/4	16,4	6,6	30,2	5,0	5,4	22/4
BS	60	Manerbio	20,4	21/4	5,5	21/4	17,3	8,8	3,6	2,0	-	-
CO	625	Barni	14,7	21/4	0,7	21/4	11,9	3,8	49,6	6,0	-	-
CO	427	Casolino d' Erba	17,1	21/4	3,4	21/4	14,0	5,4	84,0	7,0	-	-
CO	201	Como	18,7	21/4	6,6	19/4	15,3	7,4	34,0	4,0	6,0	22/4
CO	304	Porlezza	17,8	17/4	3,6	21/4	14,9	6,2	51,4	6,0	-	-
CR	103	Crema	20,2	21/4	5,1	21/4	17,4	8,6	20,8	4,0	-	-
CR	43	Cremona	20,8	22/4	5,3	21/4	17,3	8,1	8,0	2,0	3,7	21/4
CR	44	Persico Dosimo	20,3	21/4	3,5	21/4	17,2	7,4	7,6	2,0	-	-
CR	87	Soncino	19,6	21/4	5,0	21/4	16,9	8,5	16,0	4,0	-	-
LC	288	Colico	18,5	21/4	4,5	21/4	15,6	6,6	43,6	4,0	6,5	22/4
LC	456	Cortenuova	18,3	22/4	-0,1	21/4	15,4	3,7	47,0	5,0	-	-
LC	272	Lecco	17,9	22/4	5,5	19/4	15,4	6,6	57,6	6,0	4,7	22/4
LC	234	Osnago	19,5	22/4	2,0	21/4	16,6	6,0	35,4	5,0	-	-
LO	67	Cavenago d' Adda	20,6	21/4	3,5	21/4	17,7	7,3	11,6	3,0	7,9	18/4
LO	60	S. Angelo Lodigiano	20,5	22/4	5,2	21/4	17,6	7,8	10,0	3,0	-	-
MB	162	Agrate	19,9	22/4	3,3	21/4	16,2	6,6	27,8	5,0	4,1	18/4
MI	182	Arconate	20,8	22/4	1,5	21/4	16,6	6,5	7,0	3,0	4,3	18/4
MI	119	Corsico	19,7	22/4	5,7	21/4	16,1	8,1	31,4	4,0	3,2	22/4
MI	120	Milano - Lambrate	19,8	22/4	4,3	21/4	16,8	8,0	29,8	4,0	3,5	21/4
MI	142	Milano - Parco Nord	19,9	22/4	2,0	21/4	16,7	6,7	36,8	6,0	-	-
MI	112	Rodano	20,1	22/4	4,5	21/4	17,0	7,8	35,8	4,0	5,3	22/4
MI	80	S. Colombano al Lambro	19,7	22/4	7,0	21/4	16,6	8,1	8,8	4,0	6,8	22/4
MN	109	Castiglione delle Stiviere	19,6	21/4	7,8	19/4	16,7	9,3	8,6	3,0	-	-
MN	19	Mantova Cerese	21,4	21/4	5,6	21/4	18,3	8,3	12,2	2,0	6,0	22/4
MN	62	Monzambano	18,9	21/4	5,1	21/4	16,2	7,6	13,6	2,0	-	-
MN	10	Sermide	19,5	21/4	6,6	21/4	16,5	8,3	14,8	4,0	-	-
PV	106	Castello d' Agogna	21,1	22/4	6,2	21/4	16,6	8,6	7,6	4,0	7,5	21/4
PV	501	Fortunago	17,7	22/4	5,0	19/4	13,5	6,3	16,0	4,0	-	-
PV	77	Pavia	20,7	22/4	5,9	21/4	16,9	8,4	17,6	4,0	3,4	22/4
PV	94	Vigevano	20,8	22/4	4,3	21/4	16,4	7,5	4,4	1,0	-	-
PV	95	Voghera	19,9	22/4	4,9	21/4	16,9	7,5	14,6	4,0	-	-
SO	800	Bema	12,8	21/4	0,7	18/4	10,0	2,4	49,8	7,0	8,5	16/4
SO	274	Caiolo	18,7	21/4	0,1	17/4	16,6	4,2	36,8	6,0	8,3	22/4
SO	262	Morbegno	18,6	17/4	5,2	18/4	16,1	6,7	41,4	5,0	4,1	22/4
SO	206	Samolaco	19,3	21/4	0,7	21/4	16,4	4,9	54,2	5,0	11,8	16/4
SO	307	Sondrio	19,9	21/4	2,0	17/4	17,6	5,5	41,2	6,0	-	-
VA	242	Busto Arsizio	20,5	22/4	4,6	21/4	16,1	6,8	8,2	4,0	-	-
VA	294	Cuveglia	19,5	22/4	3,7	19/4	15,4	5,8	30,8	4,0	-	-
VA	207	Laveno	17,7	22/4	4,2	19/4	14,6	6,5	22,0	4,0	3,7	18/4
VA	205	Luino	16,3	22/4	4,4	19/4	13,5	6,9	28,4	5,0	-	-
VA	210	Somma Lombardo	19,7	22/4	4,5	21/4	15,2	6,3	13,6	5,0	3,3	18/4
VA	425	Varese	16,7	22/4	3,1	19/4	13,3	5,9	17,0	3,0	3,3	18/4

Le precipitazioni

Anche questa settimana è stata caratterizzata da precipitazioni giornaliere da **deboli a moderate** e tutti i giorni della settimana, in qualche area della nostra regione, si sono registrati fenomeni. Le zone caratterizzate dalle maggiori precipitazioni **settimanali** sono state le Prealpi Occidentali e le Orobie con quantitativi localmente superiori a 80-100 mm (108 mm a Valbondione-BG, 95 mm a Piazza Brembana-BG, 87.8 mm a Moggio-LC, 84 mm a Caslino d'Erba-CO). Le giornate caratterizzate dalle maggiori precipitazioni sono state mercoledì 18, giovedì 19 e domenica 20. **18:** precipitazioni al mattino deboli sui settori nordoccidentali alpini della regione. Dalle tarda mattinata estensione delle precipitazioni a tutta la regione, a carattere di rovescio e locale temporale sulla Pianura e Prealpi (17 mm a Caino-BS, 18.4 mm a Colico-LC, 19.2 mm a Corsico-MI, 26.8 mm a Ponte Briolo-BG). **19:** precipitazioni su pianura ed Appennino da molto deboli a deboli sparse, sulle Alpi deboli diffuse, sulle Prealpi da deboli a moderate diffuse più intense ed estese dal pomeriggio, anche a carattere di rovescio o temporale (25.4 mm a Moggio-LC, 33 mm a Grabiasca-BG, 35.4 mm a Valle Dorizzo-BS). **22:** precipitazioni su Alpi e Prealpi deboli diffuse, localmente moderate nelle province di Como, Lecco, Bergamo e Sondrio. Isolati deboli e brevi rovesci in pianura (31 mm a Moggio-LC, 31.2 mm a Piazza Brembana-BG, 33.8 mm a Samolaco-SO). Grazie alla presenza di aria fresca in quota le nevicate, nei giorni sopraccitati, si sono localmente presentate anche al disotto dei 1200/1300 metri.



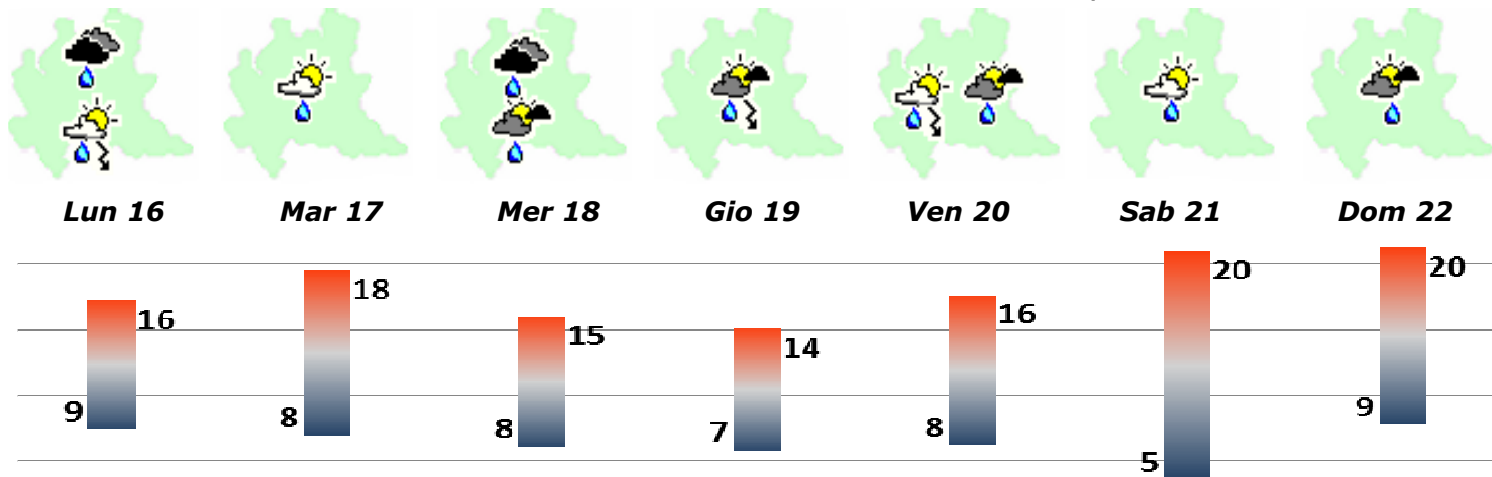
Le precipitazioni settimanali (mm)

Le temperature

Nel complesso anche questa settimana le **temperature** sono risultate nella media nelle **minime**, al disotto della media recente (1990-2010) nelle **massime**. La giornata caratterizzata dalle **massime complessivamente più basse** è stata **giovedì 19** quando in diverse aree pedemontane occidentali non si sono superati, nelle 24 ore, i 9°/12°C (8°C a Ispra-VA, 9.9°C a Como, 11.1°C a Lecco). Le **giornate più calde** sono state **sabato 21** e **domenica 22** quando in diverse stazioni di pianura si sono raggiunti i 20°C/21°C (21.8°C a Vigevano-PV il 22, 21.5°C a Mantova il 21, 20.9°C a Brescia il 21, 20.8°C a Casalbuttano-CR il 22, 20.6°C a Cavenago d'Adda-LO il 21). Le **minime** più contenute in pianura sono state raggiunte generalmente **sabato 21**: 1.2°C a Ponte Vedano-VA, 1.3°C a Cantù-CO, 1.5°C ad Arconate-MI, 3.5°C a Persico Dosimo-CR.

Il vento e gli altri fenomeni

Settimana primaverile abbastanza "vivace". **Lunedì 16:** venti deboli da ovest, localmente moderati a ridosso delle Prealpi (medie orarie fino a 5.1 m/s a Valmadrera-LC, 8.5 m/s a Bema-SO, 13.3 m/s a Vercana-CO). **Martedì 17:** vento da debole a moderato, in Pianura da est ed in montagna da ovest (medie orarie fino a 11.8 m/s a poggio S.Elsa-VA, 9.4 m/s a Passo S.Marco-BG, 8.6 m/s a Limone sul Garda-BS). **Mercoledì 18:** venti in Pianura moderati da est/sudest (medie orarie fino a 6.9 m/s a Castello d'Agogna-PV, 7.9 m/s a Cavenago d'Adda-LO, 9.6 m/s a Spluga-SO). **Giovedì 19:** venti meridionali od orientali, da deboli a moderati, con rinforzi in quota sulle Alpi di confine (medie orarie fino a 5.5 m/s a Osio Sotto-BG, 5.6 m/s a Limone sul Garda-BS, 6.4 m/s a Pieve S.Giacomo-CR, 7.7 m/s a Livigno P.Foscagno-SO). **Venerdì 20:** venti deboli, localmente moderati, di direzione variabile (medie orarie fino a 4 m/s a Ostiglia-MN, 6.9 m/s a Passo S.Marco-BG, 7.5 m/s a Limone sul Garda-BS). **Sabato 21:** venti moderati, con rinforzi in quota e sulla pianura meridionale e pavese (medie orarie fino a 6.2 m/s a Bigarello-MN, 7.2 m/s a Pieve S.Giacomo-CR, 7.5 m/s a Castello d'Agogna-PV, 10 m/s a Livigno P.Foscagno-SO). **Domenica 22:** venti moderati con rinforzi in quota e nelle province orientali, localmente forti sul Garda (medie orarie fino a 12 m/s a Toscolano Maderno-BS, 9.2 m/s a Palidano di Gonzaga-MN, 7.6 m/s a Pieve S.Giacomo-CR).



Tempo prevalente e temperature minime e massime (°C) della settimana in pianura

Stazione	Minima	Massima	Media
Bargnano-BS	11,7	16,2	13,6
Stezzano-BG	9,8	14,8	12,2
Bigarello-MN	10,7	13,8	12,2
Brescia	10,7	16,1	13,1
Palidano di Gonzaga-MN	10,7	12,2	11,6
Persico Dosimo-CR	10,7	16,4	13,3
Rivolta d'Adda-CR	11,9	16,6	14,1
S. Angelo Lodigiano-LO	12,5	15,9	14,0

Le temperature settimanali del suolo a 10 cm di profondità (°C)

Situazione Colture

Erbacee

Orzo e **frumento** si trovano tra *inizio spigatura* (*Orzo*) e *foglia a bandiera* (*Frumento*).

Su **bietola da zucchero** le colture più anticipate sono segnalate tra 6 e 8 *foglie*. Su **mais** stanno terminando, piogge permettendo, le *semine*. Sono segnalate colture tra 2 e 4 *foglie*. **Soia** subisce dei ritardi nelle semine per le difficili condizioni di trafficabilità dei terreni, localmente sono segnalate le *prime emergenze*.

Arboree

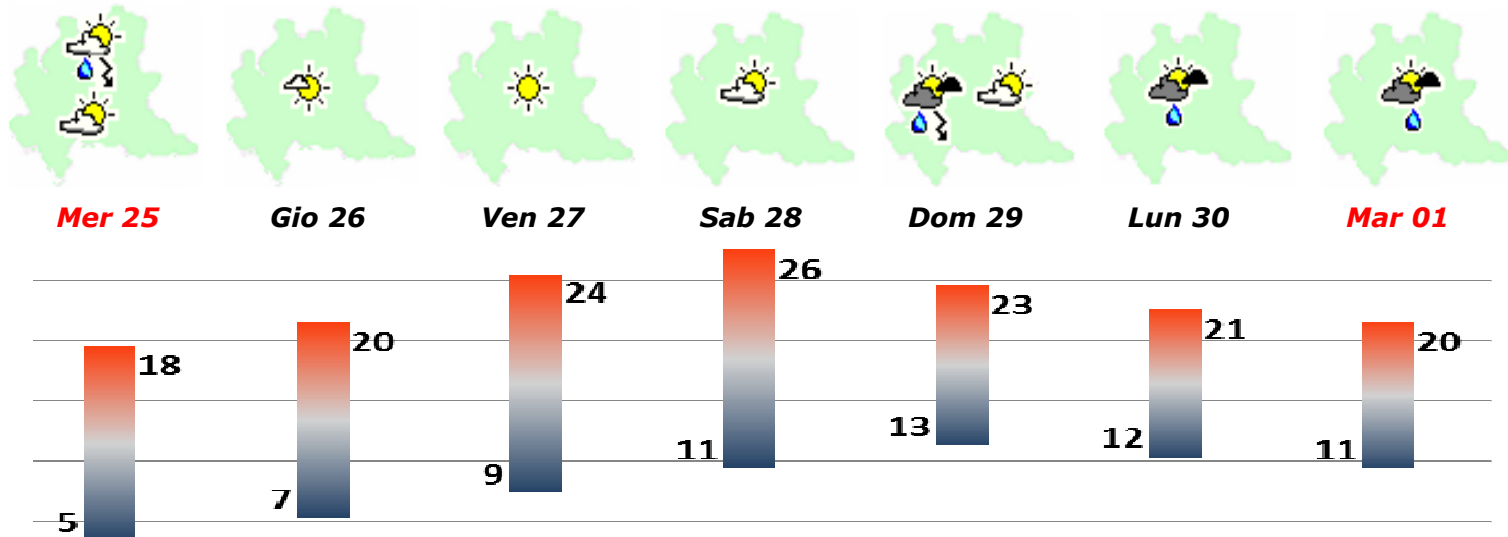
Su **melo** le colture sono tra *caduta petali ed inizio allegazione*. Su **pescio** sono segnalate colture ad *inizio allegazione*.

Vite è segnalata tra 2-3 *foglie distese* e 6-8 *foglie distese (grappolini visibili)* a seconda della varietà e della esposizione. Seppur in presenza di precipitazioni e di temperature "adeguate" il rischio di infezioni di *Peronospora* è, ad oggi, ancora nullo o molto basso.

Appuntamenti: SOLAREXPO - Verona, 9 - 11 maggio, 2012

Quest'anno **Solarexpo** giunge alla sua 13^a edizione. La manifestazione veronese, dedicata alle fonti rinnovabili e alle tecnologie sostenibili si terrà anche quest'anno alla **Fiera di Verona**. L'appuntamento è fissato per il 9, 10 e 11 maggio e anche quest'anno si pone come un punto di riferimento specialistico del settore con oltre 100.000 m² di superficie espositiva e la presenza di più 1.000 aziende di provenienza europea ed extraeuropea. Sono in calendario molteplici convegni e seminari; in particolare si segnala giovedì 10 maggio alle ore 9,30 presso la Sala Respighi del Palaexpo di Verona Fiere il convegno «*L'impatto del sistema di incentivazione sul mercato del biogas*». Nel pomeriggio, dalle 14.30 presso la Sala Mascagni, si segnala invece: «*La futura Strategia Nazionale di Adattamento ai Cambiamenti Climatici: le tecnologie necessarie e le opportunità per le aziende*» **Per informazioni:** tel. 0439.84.98.55 www.solarexpo.com. Il **biglietto di ingresso** può essere acquistato anche online al prezzo di 10 euro per un giorno o 18 euro per 3 giorni.

IL TEMPO PREVISTO



Tempo prevalente e temperature minime e massime (°C) previste in pianura

Mercoledì 25 ripresa di un campo di alta pressione, ma ancora con debole instabilità pomeridiana sui rilievi e nuvolosità variabile. Da **giovedì 26** alla prima parte di **sabato 28** correnti meridionali più secche e calde associate alla presenza di un'area di alta pressione che dall'Africa risale su tutta l'Europa orientale. Nuvolosità scarsa per tutto il periodo e assenza di precipitazioni, con temperature in graduale, ma deciso, rialzo. Da sabato pomeriggio si avvicina, seppur lentamente, una depressione atlantica. Quindi da sabato pomeriggio variabile con addensamenti sui settori occidentali dove non si esclude la possibilità di isolati piovoschi o rovesci, più probabili sul Nord Ovest. **Domenica 29** nubi in graduale aumento, fino a nuvoloso o molto nuvoloso. Precipitazioni deboli isolate al mattino sui settori occidentali, poi diffuse su tutto il centro-ovest, meno probabili sui settori orientali. Temperature massime in calo. Anche per l'inizio della **prossima settimana** rimaniamo sotto un flusso di correnti umide meridionali e debolmente instabili associate ad un'area di bassa pressione che staziona sull'Atlantico, mentre sull'Europa orientale permane un campo di alta pressione: tempo nel complesso solo debolmente perturbato con un po' di nubi e possibilità di deboli precipitazioni ovunque, ma più probabili sui settori occidentali e i rilievi. Temperature massime in calo.